



Informace o pozemku

Parcelní číslo: [2374/28](#) 

Obec: [Vernířovice \[554146\]](#) 

Katastrální území: [Vernířovice u Sobotína \[780235\]](#)

Číslo LV: [10001](#)

Výměra [m²]: 1227

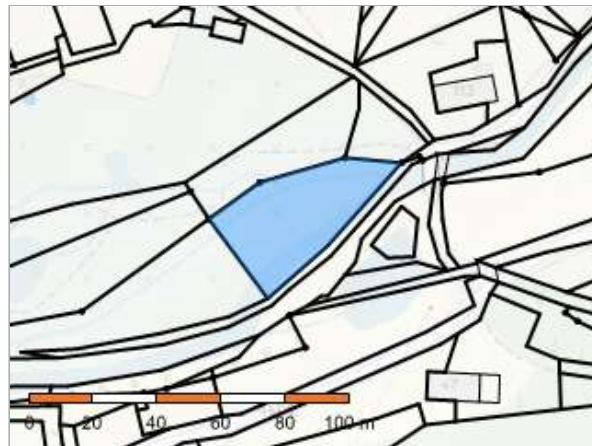
Typ parcely: Parcela katastru nemovitostí

Mapový list: [KMD](#)

Určení výměry: Graficky nebo v digitalizované mapě

Způsob využití: koryto vodního toku přirozené nebo upravené

Druh pozemku: vodní plocha



Vlastníci, jiní oprávnění

Vlastnické právo

Podíl

Obec Vernířovice, č. p. 53, 78815 Vernířovice

Způsob ochrany nemovitosti

Název

rozsáhlé chráněné území

Seznam BPEJ

Parcela nemá evidované BPEJ.


Omezení vlastnického práva

Nejsou evidována žádná omezení.

Jiné zápisy

Nejsou evidovány žádné jiné zápisy.

 Řízení, v rámci kterých byl k nemovitosti zapsán cenový údaj (celkem 0)

Nemovitost je v územním obvodu, kde státní správu katastru nemovitostí ČR vykonává [Katastrální úřad pro Olomoucký kraj](#), [Katastrální pracoviště Šumperk](#) 

Zobrazené údaje mají informativní charakter. Platnost dat k 23.05.2025 15:27.